









commune d'AITON



Plan Local d'Urbanisme

5.1 - SERVITUDES D'UTILITÉ PUBLIQUE

PROJET ARRÊTÉ PAR DÉLIBÉRATION DU 08 AVRIL 2025
PROJET APPROUVÉ PAR DÉLIBÉRATION DU 01 DÉCEMBRE 2025

LISTE COMMUNALE DES SERVITUDES D'UTILITE PUBLIQUE AFFECTANT L'OCCUPATION DES SOLS

Libellé de la servitude	Légende du plan	Réf.	Objet	Acte instituant la servitude	Gestionnaires
PASSAGE TRAVAUX et ENTRETIEN des OUVRAGES		A4	L'Arc et autres cours d'eau non domaniaux	Arrêté préfectoral du 30/06/1998	Direction Départementale des Territoires Service Eau - Environnement - Forêts TSA 30154 - 73019 CHAMBERY cedex
PROTECTION DES EAUX		AS1	Protection du périmètre du captage de Montgrepont amont	Arrêté préfectoral du 28/10/2016	Agence Régionale de Santé / délégation Savoie 94, boulevard de Bellevue 73000 CHAMBERY
		AS1	Protection du périmètre des captages : • du Gros chêne • de Publey	Arrêté préfectoral du 04/05/1987	
SERVITUDE DE HALAGE ET DE MARCHEPIED		EL3	Servitude de halage et de marche pied le long de l'Arc et de l'Isère	Art. L2131-1 à L2131-6 du code général de la propriété des personnes publiques	Direction Départementale des Territoires Service Eau - Environnement - Forêts TSA 30154 - 73019 CHAMBERY cedex
PROTECTION ET EFFETS DES CANALISATIONS DE TRANSPORT DE GAZ, D'HYDROCARBURES ET PRODUITS CHIMIQUES		I1	Servitudes d'utilité publique prenant en compte la maîtrise des risques autour des canalisations : de transport de gaz	Arrêté préfectoral de DUP du 20/06/1986 et arrêté préfectoral du 23/05/2016	GRTgaz - DO - PERM Equipe travaux tiers & urbanisme 10, rue Pierre Semard - CS 50329 69363 LYON cedex 07
SERVITUDE RELATIVE AUX OUVRAGES DE TRANSPORT D'ÉLECTRICITÉ		I4	Lignes aériennes 400 kV Albertville - Grande Ile 1&2	Déclaration d'utilité publique du 22/10/1984	Réseau de Transport d'Électricité - GMR Savoie 455, avenue du Pont de Rhonne - BP 12 73200 ALBERTVILLE cedex
		I4	Ligne aérienne 45 kV Aiguebelle - La Perrière - Randens	Décret du 11/06/1970	
PLAN PREVENTION RISQUES PREVISIBLES		PM1	Plan de prévention des risques d'inondation de l'Arc (PPRI)	Arrêté préfectoral du 07/05/2014	Direction Départementale des Territoires Service Sécurité Risques TSA 40155 - 73019 CHAMBERY cedex
		PM1	Plan de prévention des risques d'inondation (PPRI) de l'Isère en Combe de Savoie	Arrêté préfectoral du 19/02/2013	

Libellé de la servitude	Légende du plan	Réf.	Objet	Acte instituant la servitude	Gestionnaires
TELECOMMUNICATIONS : PROTECTION CONTRE LES PERTURBATIONS ELECTROMAGNETIQUES		PT1	Station hertzienne de Bonvillaret TDF	Arrêté ministériel du 06/01/1995	Télédiffusion De France – unité de Grenoble 26, chemin de la Poterne 38100 GRENOBLE
RESEAUX DE TÉLÉCOMMUNICATIONS		PT3	Câbles fibres optiques 41 et 73.243		ORANGE – UI Alpes 30bis, rue Ampère 38000 GRENOBLE
		PT3	Câble n° 448 tr 01 Chambéry - Bourg St Maurice	Arrêté préfectoral du 25/11/1977	

le plan des servitudes est consultable et téléchargeable sur le géoportail à l'adresse suivante :
<http://carto.geo-ide.application.developpement-durable.gouv.fr/468/SUP.map>

À la demande de la DREAL de l'ARS, considérant le caractère sensible des servitudes :

- AS1 (protection des eaux)
- I1 (maîtrise de l'urbanisation autour des canalisations de transport de gaz, d'hydrocarbures et de produits chimiques)

elles ne sont plus visibles sur l'application geo-ide sus-visée.

